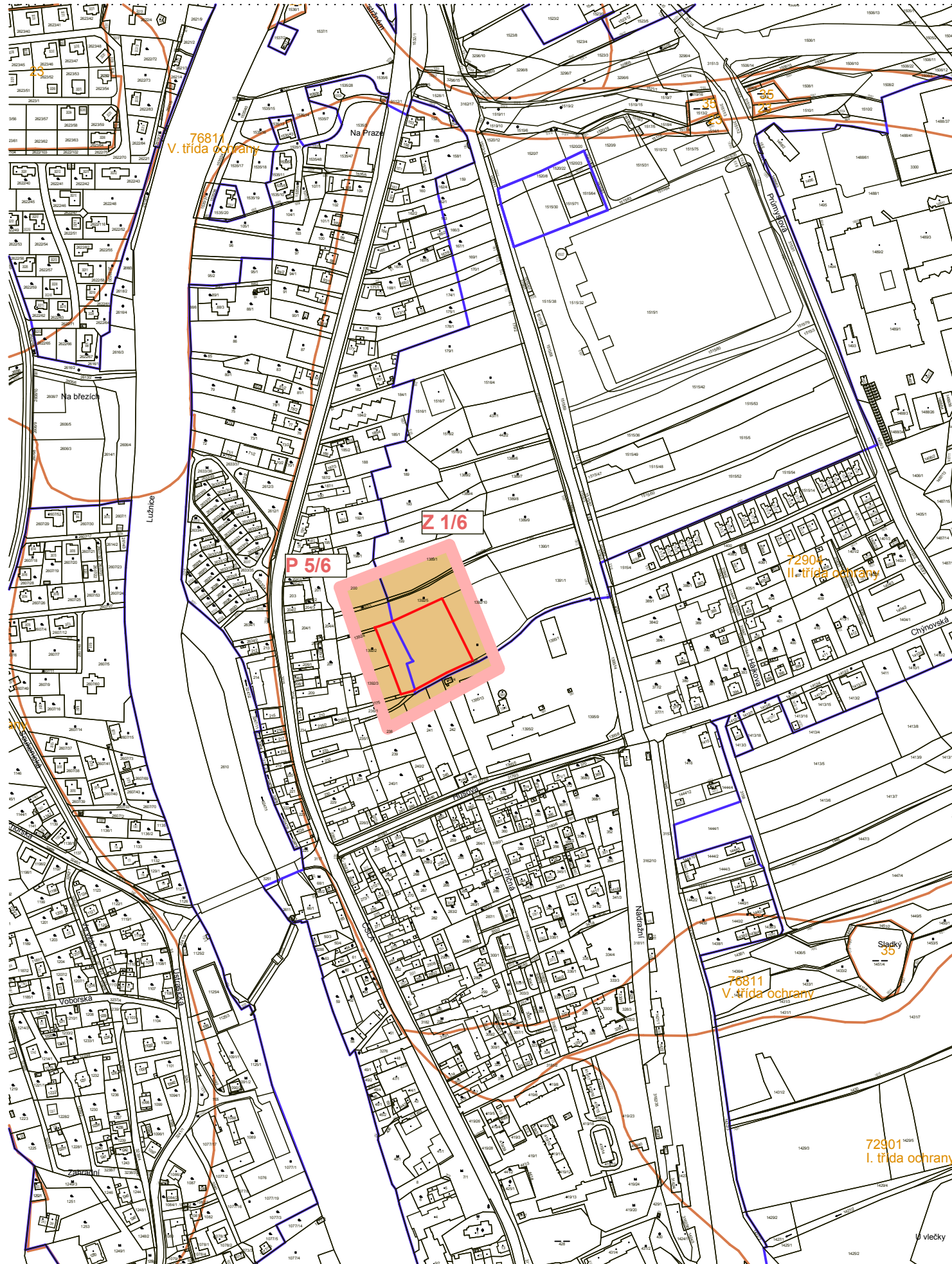

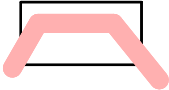


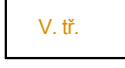
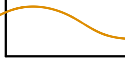






UP Planá nad Lužnicí - změna č.6

Výkres předpokládaného záboru půdního fondu 1: 5 000



stav	návrh	
		hranice řešené plochy
		hranice zastavěného území k 1.5.2016
		hranice katastrálního území
		kód BPEJ
		třída ochrany
		hranice BPEJ
		Investice do půdy (plošné odvodnění)
		zemědělská půda s třídou ochrany II
		navrhovaný zábor zem. půdy

Změnu č.6 UP vydal : Zastupitelstvo města Planá nad Lužnicí

Datum nabytí účinnosti :

Požizovatel : Městský úřad Planá nad Lužnicí
Oprávněná osoba pořizovatele : Ing.Arch Dagmar Butu

Podpis, otisk úředního razítka :

Projektant : Ing. Arch. Jan Stach, ČKA 00259

Podpis, otisk razítka :

ASKA - architektonické studio
Klokotská 105, 390 01 TÁBOR , tel / fax: 383 136 341

pare	akce	UP Planá n.L - změna č.6	
okres	Tábor	stupeň	UPD
investor	MÚ Planá nad Lužnicí	zakázka č.:	254 UP / 0221
autor	Ing.arch.Jan Stach	datum	10/2021
vypracoval	Ing. Bohuslav Jiřinec	ICO	10323406
obsah	Výkres předp.záboru půd.fondu		č.výkr. 07