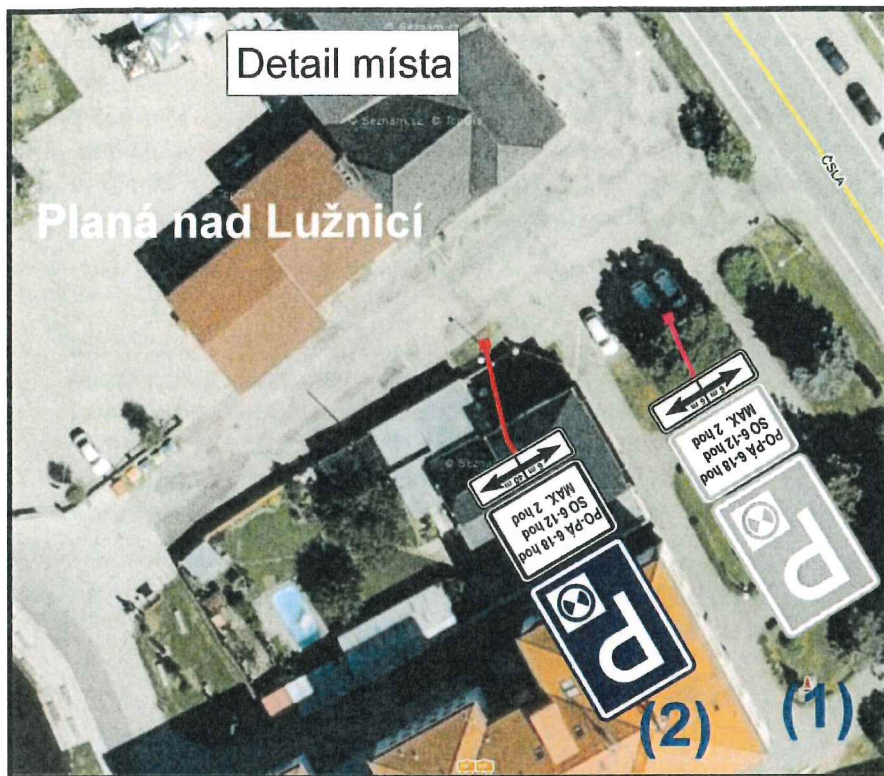


# Návrh a doplnění trvalého dopravního značení v Plané nad Lužnicí ul. ČSLA



Detail místa

Planá nad Lužnicí

Situace schéma DIO

Detail DZ

PO-PÁ 6-18 hod  
SO 6-12 hod  
MAX. 2 hod

E13 (1,2)



6 m | 6 m

E8d (1)

6 m | 40 m

E8d (2)

Legenda DZ :

-  P4 - trvalé DZ stávající
-  P4 - nově navržené DZ

Planá nad Lužnicí

Objednavatel DIO :  
Město Planá nad Lužnicí  
Zákostelní 720 , 391 11 Planá nad Lužnicí  
IČ: 00252654  
kontakt: ing. Radek Šrůma  
tel. 737 262 217

Jan Nevšimal - JANEV Tábor  
dopravní značení  
zpracoval: Luboš Kovářik  
mobil : 724101059



- Akce: Návrh na doplnění svíslého dopravního značení v Plané nad Lužnicí, parkoviště ul. ČSLA u základní školy.
1. - ke stávající dopravní značce IP13b+E13 doplnit nově E8e (vlevo 6 m / vpravo 6 m)
  2. - nově umístit kompletní DZ IP13b+E13+E8e (vlevo 6m / vpravo 40 m) při levé straně silnice ul. ČSLA

*Policie ČR DI Tábor souhlasí s umístěním navrženého trvalého dopravního značení na místě komunikaci v Plané nad Lužnicí.*  
9.7.2021 KRPL-787-639/CS-2021-020806

Došlo: 25-06-2021

Č. j. KRPL-787-639/CS-2021-020806

Počet listů: ..... Přílohy: .....

MĚSTSKÝ ÚŘAD  
TÁBOR Mas  
-116-