








# LEGENDA NÁVRH

-  TRASA VODOVODU (uloženo ve ...)
-  VODOVODNÍ DOMOVNÍ PŘÍPOJKA
-  POTRUBÍ ULOŽENÉ BEZVÝKOPOV
-  ORIENTAČNÍ UMÍSTĚNÍ JAM PRO  
(budou upřesněny realizační fir
-  POTRUBÍ ULOŽENÉ V CHRÁNIČCI

## STAV

-  HRANICE POZEMKŮ Z KATASTRU
-  OCHRANNÉ PÁSMO LESA (50m)

Tento grafický podklad je  
součástí společného rozhodnutí

ze dne 9. 11. 2021  
č.j. METAB 63641/2021/OZP/VF1  
-2-

MĚSTSKÝ ÚŘAD TÁBOR  
odbor životního prostředí  
PSČ 390 02 (F)

2636/24  
2636/17

II  
2636/21

II  
2636/13

2632/23

2637/7

2632/8

2632/47

2632/46

2632/44

2632/45

2632/50

2632